

| 2009-10-05 | Z kraju

## Geo-system uruchomił iGeoTrans




Od 1 października na stronie <http://transformacje.igeomap.pl/> dostępny jest płatny serwis iGeoTrans służący do transformacji współrzędnych między różnymi układami.

Witryna obsługuje proste pliki zawierające współrzędne punktów oraz popularne formaty danych przestrzennych: SHP, DXF, MID/MIF oraz Tango Terrabit. Wkrótce serwis będzie kompatybilny także z innymi rozszerzeniami. Aby skorzystać z usługi, użytkownik iGeoMap musi wskazać plik, który następnie pobierany jest do serwisu, tam transformowany i przekazywany do odbioru użytkownikowi. Opłaty pobierane są przed odbiorem danych w postaci mikropłatności SMS.

Źródło: Waldemar Izdebski, Geo-System Sp. z o.o.

[powrót](#)

### Zobacz też:

-  iGeoMap wchodzi do Chełma
-  20 tys. zgłoszeń w serwisie iGeoMap
-  GEO-MAP z serwisami WMS

---

### KOMENTARZE

[skomentuj](#)

Komentarze są wyłącznie opiniami osób je zamieszczających i nie odzwierciedlają stanowiska redakcji GeoForum. Zabrania się zamieszczania linków, reklam oraz tekstów wulgarnych, oszczerczych, rasistowskich, szerzących nienawiść, zawierających groźby i innych, które mogą być sprzeczne z prawem.

---

**Freepass** | 2009-11-03 13:15:20 |

**Bezpłatna alternatywa** | Bezpłatne oprogramowanie o podobnej funkcjonalności znajduje się pod adresem [www.transformacja.info](http://www.transformacja.info)

**gisprogrammer** | 2009-10-07 09:13:11 |

**Bezpłatna konkurencja** | [www.wspolzedne.pl](http://www.wspolzedne.pl)

**i będzie wypas** | 2009-10-06 00:07:24 |

| bardzo dobry pomysł, koniecznie wprowadźcie obsługę .dgn

**Google** | 2009-10-05 18:17:36 |

**Chrome** | Już działa :)

**Google** | 2009-10-05 13:11:29 |

**Chrome** | Nie działa pod przeglądarką Google Chrome :(

1