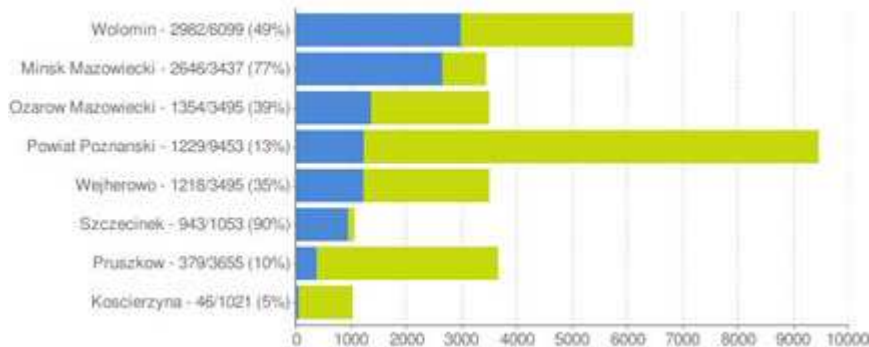
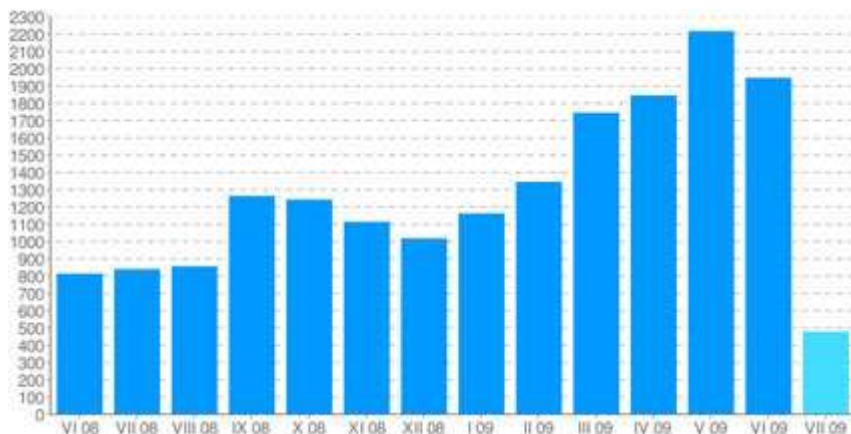


| 2009-07-07 | Z kraju

20 tys. zgłoszeń w serwisie iGeoMap

Liczba prac zgłoszonych internetowo z wykorzystaniem serwisu iGeoMap 7 lipca br. przekroczyła 20 tysięcy. W ciągu 6 miesięcy br. zgłoszono ok. 10 tys. prac, co jest porównywalne z całym rokiem 2008.



Obecnie serwisy internetowego zgłaszania prac oparte na iGeoMap działają w ośmiu ośrodkach dokumentacji geodezyjnej i kartograficznej. Ogółem zarejestrowano w nich ponad 450 firm oraz tysięcy geodetów uprawnionych. Dynamikę wzrostu liczby prac zgłaszanych internetowo w ciągu ostatniego roku ilustruje rys. 1. Rozkład prac zgłaszanych w 2009 r. w sposób tradycyjny i przez internet w poszczególnych ODGiK-ach przedstawia rys. 2.



Waldemar Izdebski (Geo-System Sp. z o.o.)

[powrót](#)

Zobacz też:

-  [iGeoMap w powiatowym ośrodku w Poznaniu](#)
-  [10 tys. zgłoszeń w serwisie iGeoMap](#)

KOMENTARZE

[skomentuj](#)

Komentarze są wyłącznie opiniami osób je zamieszczających i nie odzwierciedlają stanowiska redakcji GeoForum. Zabrania się zamieszczania linków, reklam oraz tekstów wulgarnych, oszczerczych, rasistowskich, szerzących nienawiść, zawierających groźby i innych, które mogą być sprzeczne z prawem.

obserwator | 2009-07-08 09:13:24 |

[działania](#) | W mieście Warszawa panują inne parawa!!!

obserwator | 2009-07-08 09:08:36 |

dzielania | Zanim zacznie działać taki system w Warszawie trochę czasu musi upłynąć. Nie zapominajmy, że nie mówimy tu o takim małym powiecie jak Kościerzyna czy Chełm. Wprawdzie tępo w jakim są zgłaszane prace przez internet jest imponujące i zasługuje na dużą pochwałę, to i tak należy dobrze przemyśleć System zgłaszanie prac przez internet w Warszawie. Z drugiej strony nie należy się tego bać i ustalać prawa szczególnie pod to przedsięwzięcie, jak wspomniała nie dawno w wywiadzie prezes GUGIK Jolanta Orlińska.

Geodeta | 2009-07-08 09:05:13 |

a dlaczego w Warszawie nie działa? | Przecież jest tutaj środowisko programowe firmy Geosystem. Jak widać u innych dobrze działa, to dlaczego tutaj nie działa. I mapa numeryczna jest w Geomap, to aż się prosi, żeby to połączyć. To po co im nowy system?

Tomek | 2009-07-08 08:19:41 |

W Warszawie | ten serwis JESZCZE nie działa ...

geodeta | 2009-07-08 08:04:28 |

W Warszawie | są na etapie wyjściowym tzn ZERO.

---- | 2009-07-08 08:00:30 |

to po co | UM Warszawa robi przetarg na system jeżeli ma taki dobry system u siebie?

A.S. | 2009-07-07 23:01:42 |

! | Gratulacje.

1



[\[o nas\]](#) [\[reklama\]](#) [\[prenumerata\]](#) [\[kontakt\]](#)

All rights reserved Copyright © 2005-2009 Geodeta Sp. z o.o.

Autorzy: **Hypermedia.pl**