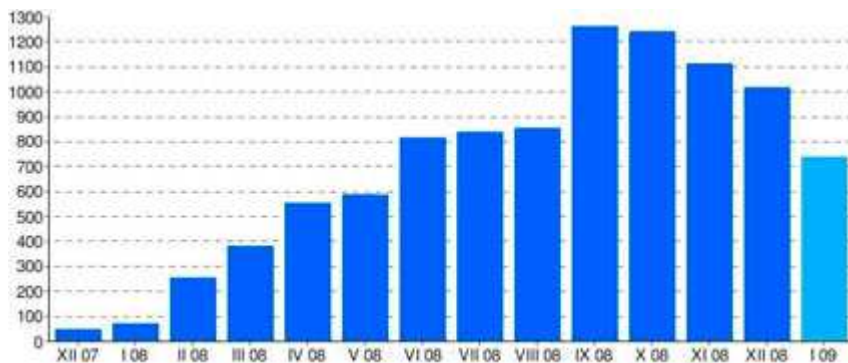


| 2009-01-21 | Z kraju

10 tys. zgłoszeń w serwisie iGeoMap

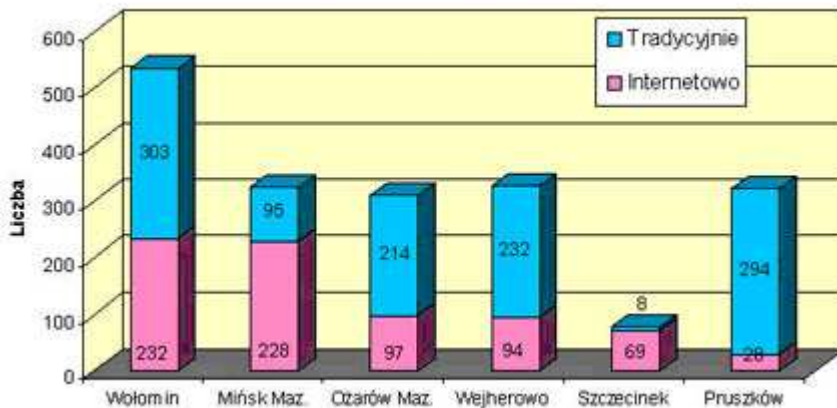
Liczba prac zgłoszonych internetowo z wykorzystaniem serwisu iGeoMap firmy Geo-System z Warszawy przekroczyła 21 stycznia br. 10 tysięcy.

Liczbę prac zgłaszanych tą drogą od grudnia 2007 r. do 21 stycznia 2009 r. przedstawiono na poniższym wykresie. Obecnie w serwisie zarejestrowanych jest przeszło 300 firm oraz ponad 900 geodetów uprawnionych.



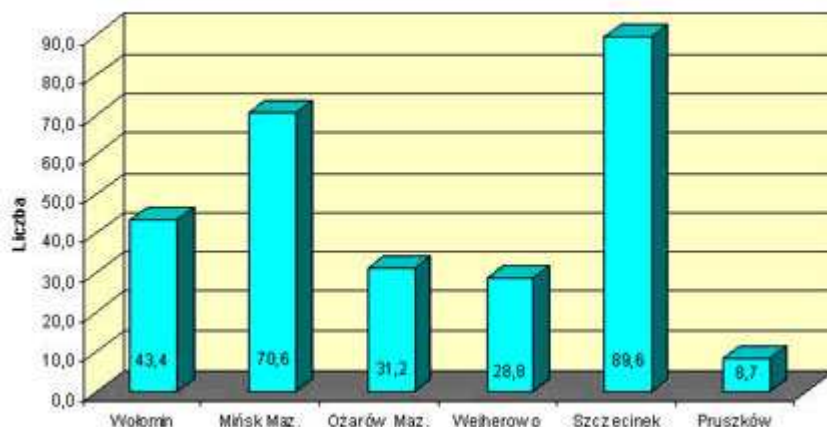
Wśród firm geodezyjnych najwięcej prac internetowych (562) zgłosiła jedna z firm funkcjonujących na terenie powiatu mińskiego, obsługiwana przez tamtejszy Powiatowy Ośrodek Dokumentacji Geodezyjnej i Kartograficznej. Rozkład prac zgłaszanych w 2009 r. sposobem tradycyjnym i poprzez internet w poszczególnych ośrodkach przedstawiono poniżej.

Zestawienie zgłoszonych prac geodezyjnych w 2009 r.



Obecnie najwięcej internetowych prac zgłaszanych jest w ośrodku dokumentacji w Wołominie (w minionym roku najwięcej było ich w Mińsku Mazowieckim). Porównując udział prac zgłaszanych za pomocą internetu do ogólnej liczby prac geodezyjnych, można zauważyć, że przoduje w nich PODGIK w Szczecinku, w którym prawie 90% zgłoszeń przypada właśnie na internet i automatyczne opracowanie. W najbliższym czasie podobna technologia zostanie uruchomiona w PODGIK w powiecie poznańskim.




Zestawienie udziału zgłoszeń internetowych
w ogólnej liczbie prac zgłoszonych w roku 2009



Waldemar Izdebski, Geo-System

[powrót](#)

Zobacz też:

-  Ortofotomapa z Geoportalu w GeoMapie
-  GEO-MAP z serwisami WMS
-  2000 zgłoszeń w serwisie iGeoMap

KOMENTARZE

[skomentuj](#)

Komentarze są wyłącznie opiniami osób je zamieszczających i nie odzwierciedlają stanowiska redakcji GeoForum. Zabrania się zamieszczania linków, reklam oraz tekstów wulgarnych, oszczerczych, rasistowskich, szerzących nienawiść, zawierających groźby i innych, które mogą być sprzeczne z prawem.

Podatnik-geodeta | 2009-01-25 21:19:11 |

BRAWA | Wielkie brawa dla tej technologii w ośrodkach, szacunek dla jej Wdrożeniowców - to na dziś jedyna droga do jakiejś normalności w naszym zawodzie. DZIĘKUJĘ ZA ... i błagam o jeszcze.

boruta | 2009-01-23 08:33:40 |

e-powiaty | Brawo dla tych powiatów, a zwłaszcza geodetów powiatowych i ośrodków dokumentacji. Czy ktoś się orientuje jaka jest różnica pomiędzy wynagrodzeniami pracowników zarządzających geodezją w tych powiatach, a wynagrodzeniami osób zarządzających geodezją w dużych ośrodkach, gdzie łąką odbitki na kserokopiarkach ?

nick | 2009-01-22 23:50:11 |

optymistycznie | a we warszawie tłuką odbitki na kserokopiarkach , o czym tu mówić, zgłoszenia internetowe ? numeryka ? Moze przy 45 prezydencie , tym następnym po Baraku O.

warszawiak | 2009-01-22 20:46:41 |

cd | Słyszałem ze na Marszałkowskiej robi się znowu przegrupowania wojsk. Ruchy misiu ruchy jak mawiał jeden z naszych. Z pokoju do pokoju i po piętrach i po pietrach. Znowu odwiedzając jako skruszony petent oczekujący tygodniami na informacje pogubię się gdzie co było dawniej to teraz jest w innym miejscu.

warszawiak | 2009-01-22 20:39:28 |

A | w Warszawie bedziemy mieli swoje mapy, swój system i spodziewamy sie 1mln wejśc potem 2 mln potem 3mln. To jest droga do sukcesu poprzez statystyki. Na razie służba geodezji w urzędzie działa w konspiracji. Nic nie widac nic nie slychać . Aby to utrwalic to mija juz tak cztery lata. Gratuluje wymienionym powiatom

pruszkowiak | 2009-01-22 19:36:07 |

No proszę... | No proszę, Barak został prezydentem, a w naszej ojczyźnie od razu 10000 prac geodeci zrobili. Ale tak serio to wykonujecie dobrą robotę. Życzę sukcesów w dalszej pracy.

1



[\[o nas\]](#) [\[reklama\]](#) [\[prenumerata\]](#) [\[kontakt\]](#)

All rights reserved Copyright © 2005-2009 Geodeta Sp. z o.o.

Autorzy: **Hypermedia.pl**