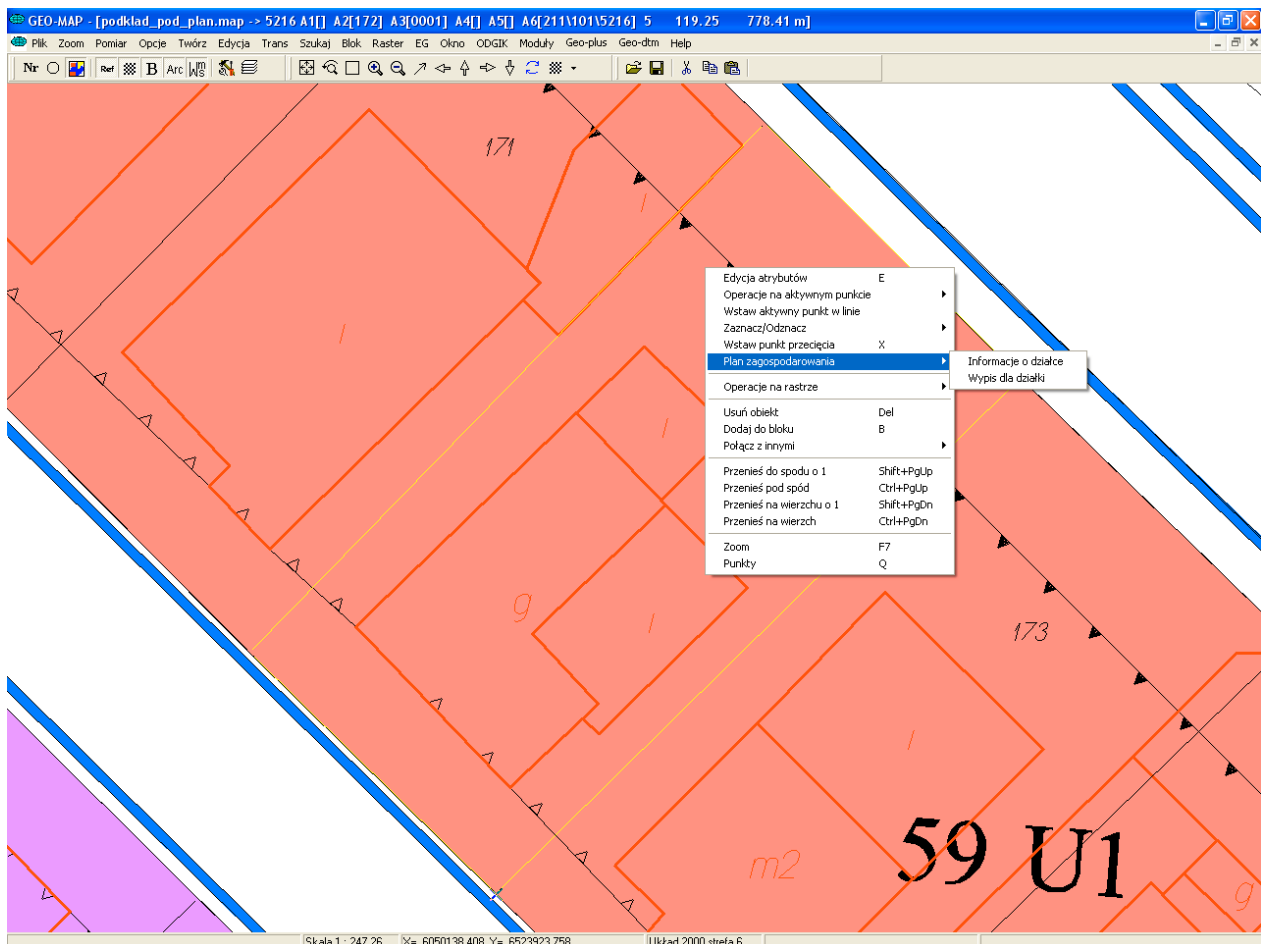


Obsługa modułu GeoPlan

GEO-MAP pozwala na przeniesienie miejscowych planów zagospodarowania przestrzennego do postaci akceptowalnej przez oprogramowanie. Pozwala to na automatyzację wykonywania wyrysów i wypisów z planu.

1.1 Tworzenie wypisów

Do wykonania wypisu i wyrysu należy najpierw wyszukać i oznaczyć jako aktywną wybraną działkę. Proces wyszukiwania działki opisany jest w rozdziale 4.1. Dla celów niniejszego opisu wybrana została działka nr 172 z obrębu Rumia 01. Wyszukiwana działka na ilustracji poniżej.



Wykonanie wypisu dostępne jest (przy zaznaczonej działce!) z poziomu menu kontekstowego. Po wciśnięciu na obszarze mapy prawego klawisza myszy i wybraniu odpowiednio **Plan zagospodarowania | Wypis dla działki** pojawi się okno z możliwością wpisania danych wnioskodawcy. Dostęp do tej funkcji znaleźć można również z poziomu menu głównego programu, wybierając odpowiednio **Moduły | Plan zagospodarowania | Wypis dla działki**.

Wypis z planu zagospodarowania przestrzennego

Działka nr 172 obręb 0001.172

Wnioskodawca

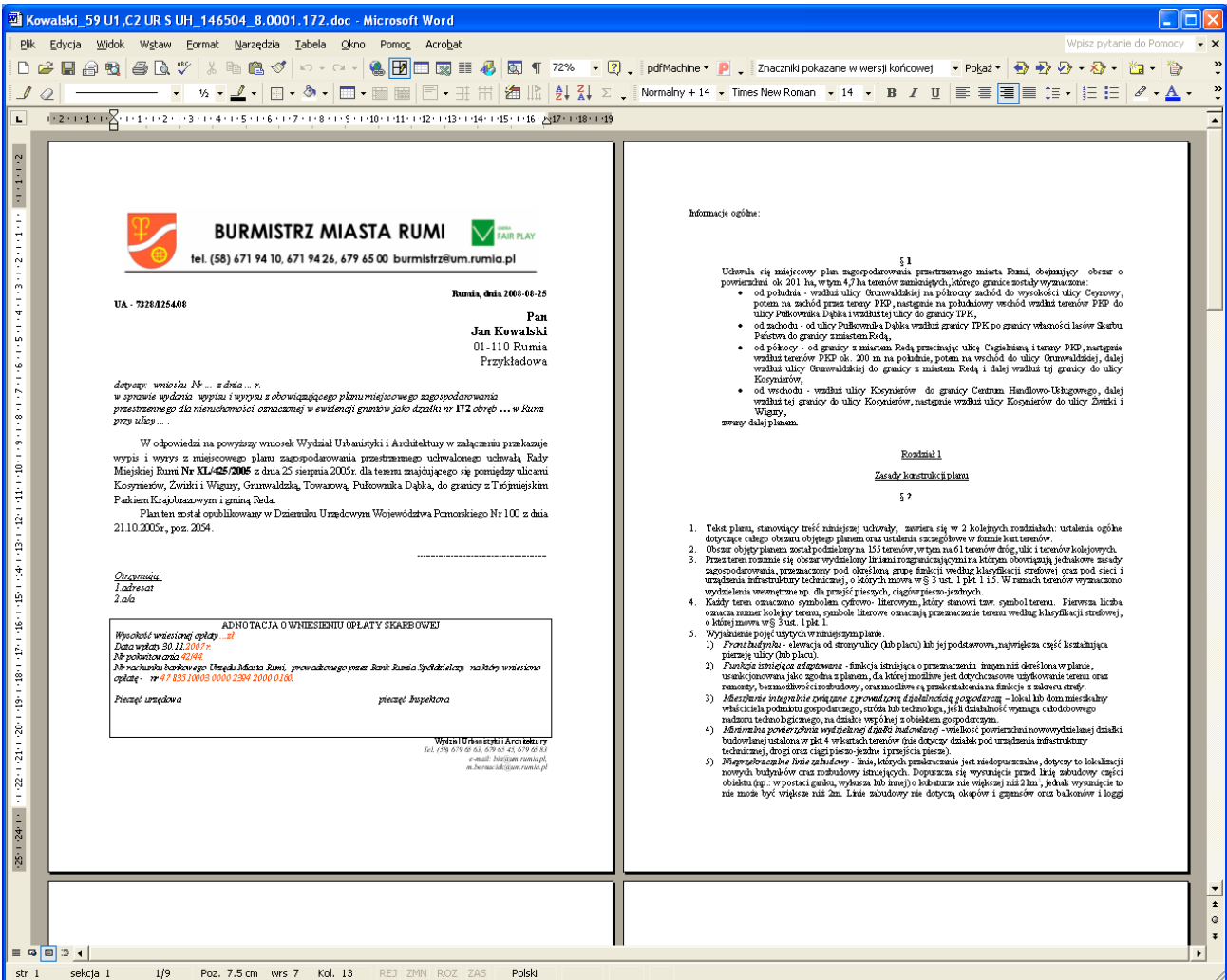
Pan Pani

Imię: Nazwisko:

Ulica:

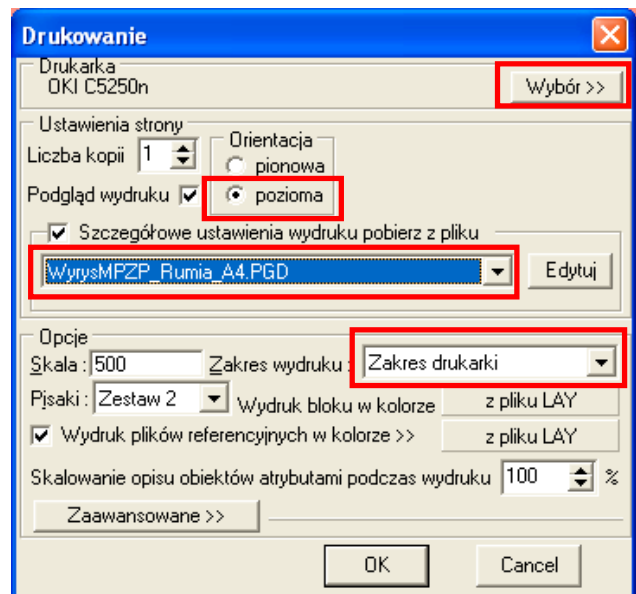
Miejscowość: Kod:

Wypis zostanie wygenerowany w domyślnym edytorze tekstowym (najczęściej MS Word). Uzupełnione zostaną automatycznie wszelkie możliwe informacje zarówno o wnioskodawcy, jak też o strefach z planu. Przykład okna z wypisem w edycji znajduje się poniżej.

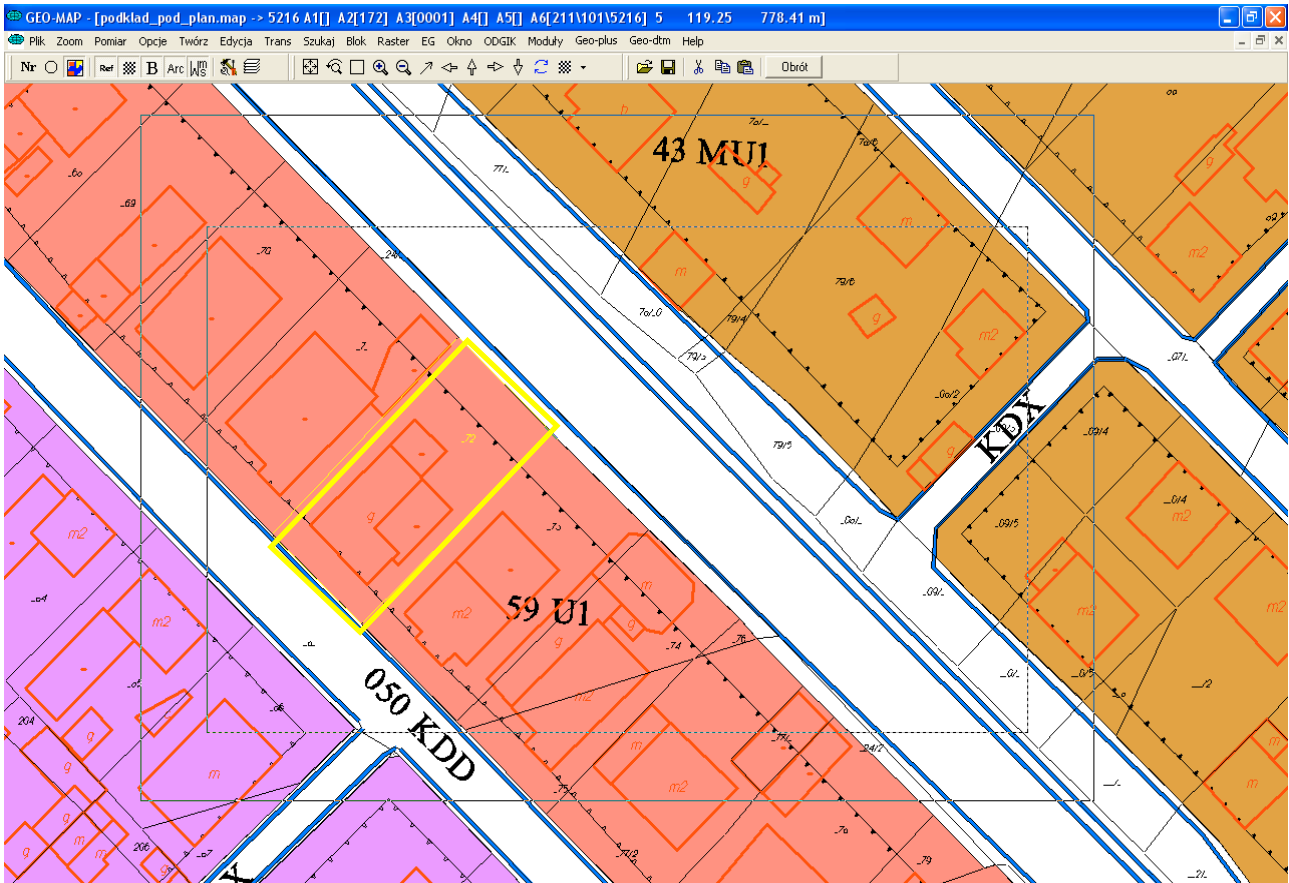


1.2 Tworzenie wyrysów

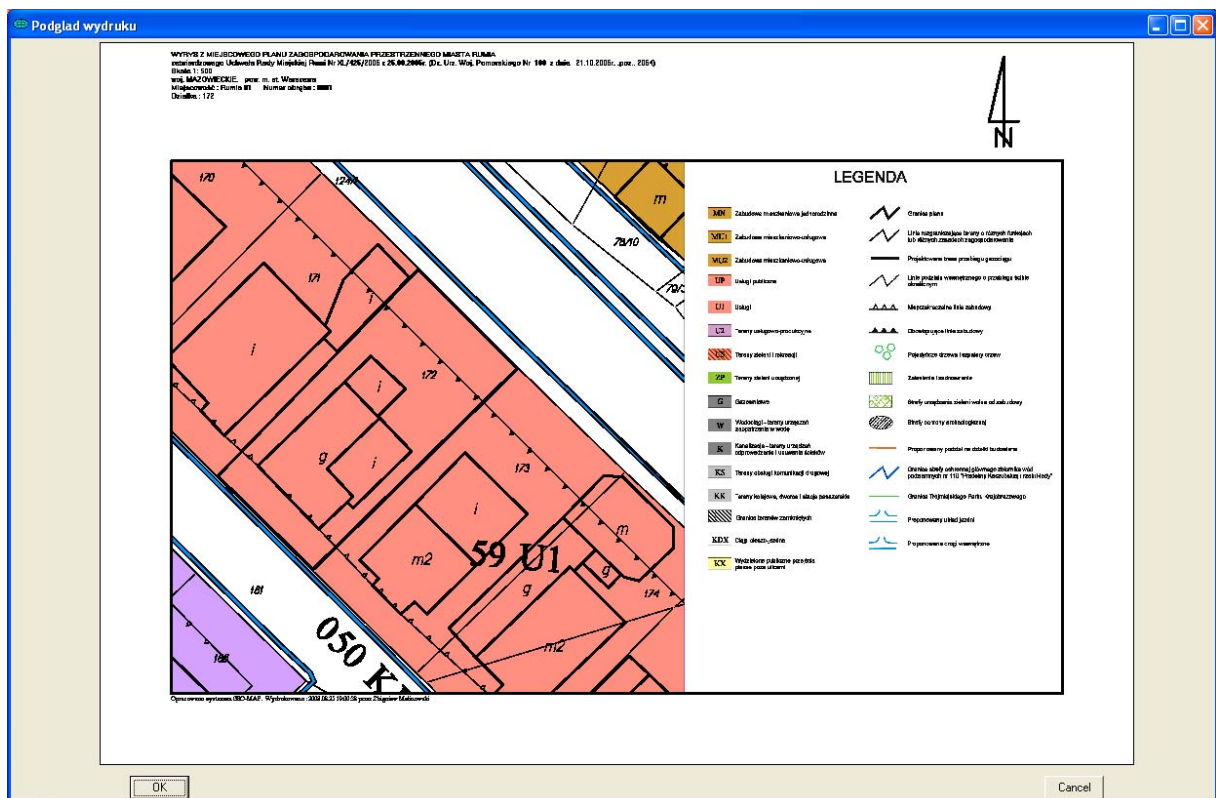
Wyrys z plany wykonujemy podobnie jak zwyczajne wydruki. Tak jak w przypadku wypisu należy posiadać aktywną jedną działkę, dla której wykonywany będzie wyrys. Podstawową różnicą jest wybranie odpowiedniego formularza wydruku. Z menu głównego programu **Plik** wybieramy pozycję **Drukuj**. W oknie wydruku należy zmienić orientację wydruku na poziomą, zakres wydruku na **Zakres drukarki** oraz z pola wyboru formularzy wybrać **WyrysMPZP_Rumia_A4.pgd** lub **WyrysMPZP_Rumia_A3.pgd**. W przypadku wybrania drugiego formularza decydujemy się na wydruk w formacie A3, należy więc wybrać odpowiednią drukarkę, lub też przestawić w opcjach drukarki rozmiar papieru na A3.



Następnie (tak jak opisano w rozdziale 7) wybieramy położenie wydruku, mając na uwadze, że prawą część kartki zajmować będzie legenda (wybierana dynamicznie dla odpowiedniego planu).

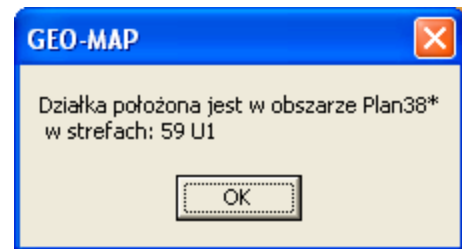


W efekcie otrzymamy wydruk jak na rysunku poniżej:

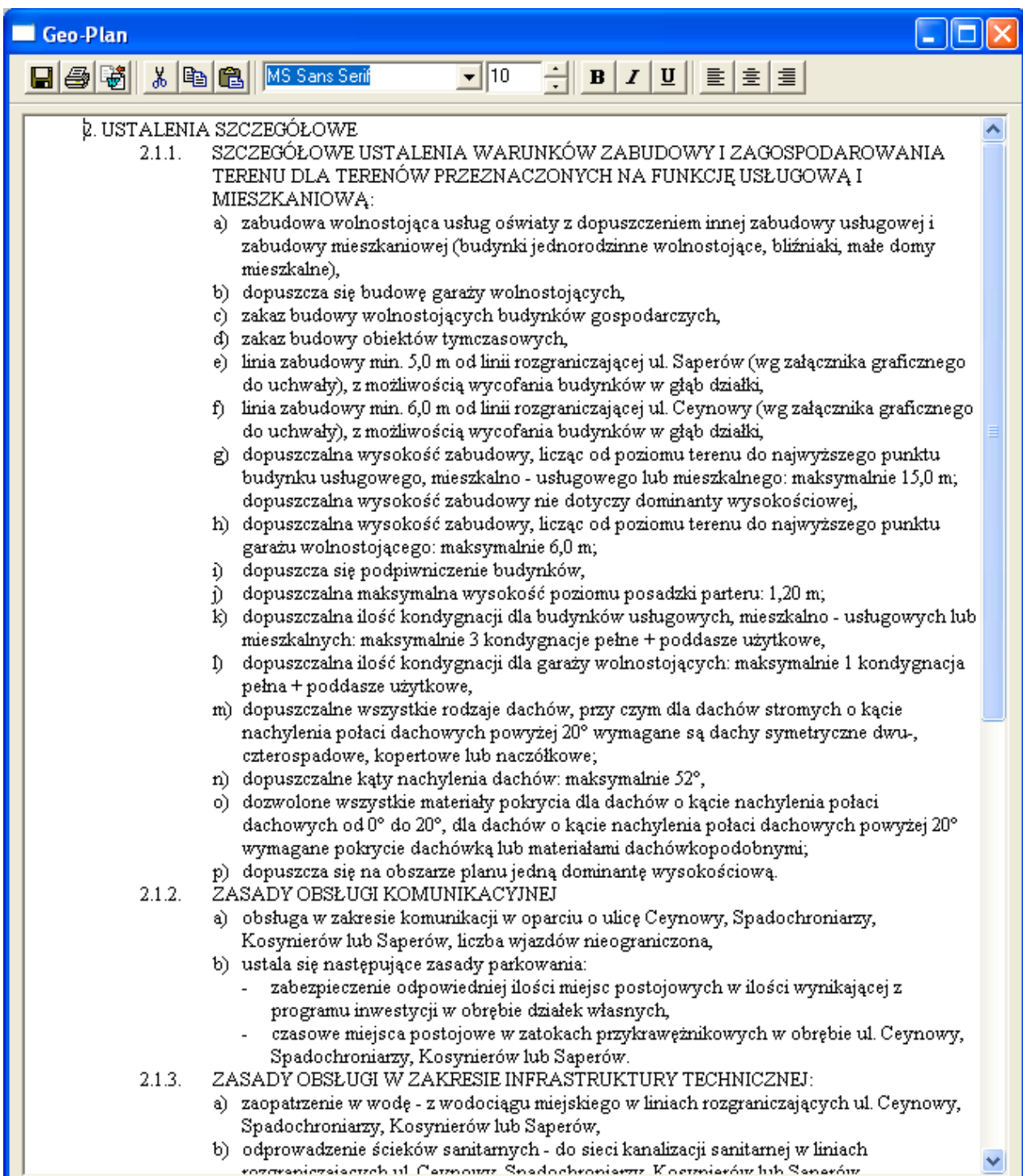


1.3 Inne operacje

Istnieje również możliwość sprawdzenia w jakich strefach funkcjonalnych leży dana działka. W tym celu należy (posiadając aktywną działkę) kliknąć prawym klawiszem myszy w obszarze mapy i wybrać pozycję **Plan zagospodarowania | Informacje o działce**. Otrzymamy komunikat w jakim planie i w jakich strefach znajduje się wybrana działka (ilustracja obok).



Dodatkowo możliwe jest również sprawdzenie informacji z planu dla zadanej strefy. W tym celu należy ręcznie zaznaczyć wybraną przez nas strefę i w momencie, kiedy będzie aktywna, wybrać z menu kontekstowego pozycję **Plan zagospodarowania | Informacje o strefie**.



Istotna, zwłaszcza w przypadku Miasta Rumi, jest funkcjonalność wybierania i zmiany planu aktywnego na inny w celu wykonania wrysu i wypisu na czas obowiązywania pojedynczego planu. W tym celu należy używając skrótu klawiszowego ALT + F2 otworzyć okno wyboru plików referencyjnych. Znajduje się tam lista wszystkich planów wraz z numerami uchwał i oznaczeniem. Domyślnie jako widoczny łąduje się plan aktualny, będący połączeniem wszystkich aktualnie obowiązujących planów zagospodarowania.

W celu przełączenia na inny plan należy w wyświetlonym oknie wyłączyć widoczności planu aktualnego i włączyć innego wybranego planu. Na ilustracjach po prawej przedstawiono mapę ewidencyjną na tle (na górze) planu uchwalonego Uchwałą Rady Miasta Rumi NR XL/587/2001 oraz (poniżej) Plan ogólny (już nieobowiązujący).

Nazwa pliku lub alias	Widoczność	Kolor	Aktywowanie	Selekcja
Uchw. RM Rumi NR LV/558/98 z 18.06.1998r.	Nie		Nie	Nie
Uchw. RM Rumi NR LV/562/98 z 18.06.1998r.	Nie		Nie	Nie
Uchw. RM Rumi NR LV/567/98 z 18.06.1998r.	Nie		Nie	Nie
Uchw. RM Rumi NR LV/569/98 z 18.06.1998r.	Nie		Nie	Nie
Uchw. RM Rumi NR LV/581/98 z 18.06.1998r.	Nie		Nie	Nie
Uchw. RM Rumi NR LV/578/98 z 18.06.1998r.	Nie		Nie	Nie
Uchw. RM Rumi NR LV/570/98 z 18.06.1998r.	Nie		Nie	Nie
Uchw. RM Rumi NR LV/575/98 z 18.06.1998r.	Nie		Nie	Nie
Uchw. RM Rumi NR LV/579/98 z 18.06.1998r.	Nie		Nie	Nie
Uchw. RM Rumi NR LV/565/98 z 18.06.1998r.	Nie		Nie	Nie
Uchw. RM Rumi NR LV/566/98 z 18.06.1998r.	Nie		Nie	Nie
Uchw. RM Rumi NR LV/571/98 z 18.06.1998r.	Nie		Nie	Nie
Uchw. RM Rumi NR LV/577/98 z 18.06.1998r.	Nie		Nie	Nie
Uchw. RM Rumi NR LV/582/98 z 18.06.1998r.	Nie		Nie	Nie
Uchw. RM Rumi NR LV/30/98 z 17.12.1998r.	Nie		Nie	Nie
Uchw. RM Rumi Nr XL/587/2001 z dnia 25 paźd...	Nie		Nie	Nie
Uchw. RM Rumi NR XIII/126/99 z 26.08.1999r.	Nie		Nie	Nie
Uchw. RM Rumi NR LIII/532/98 z 28.05.1998r.	Nie		Nie	Nie
Uchw. RM Rumi NR LV/572/98 z 18.06.1998r.	Nie		Nie	Nie
Uchw. RM Rumi NR LV/576/98 z dnia 18.06.199...	Nie		Nie	Nie
Uchw. RM Rumi NR LV/574/98 z 18.06.1998r.	Nie		Nie	Nie
Uchw. RM Rumi NR XV/1/43/99 z 28.10.1999r.	Nie		Nie	Nie
Uchw. RM Rumi NR XXII/215/2000 z 27.04.2000r.	Nie		Nie	Nie
Uchw. RM Rumi NR LV/573/98 z dnia 18.06.199...	Nie		Nie	Nie
Uchw. RM Rumi NR LV/568/98 z 18.06.1998r.	Nie		Nie	Nie
Uchw. RM Rumi NR XXII/214/2000 z 27.04.2000r.	Nie		Nie	Nie
Uchw. RM Rumi NR LV/580/98 z 18.06.1998r.	Nie		Nie	Nie
Uchw. RM Rumi NR XXIII/347/2001 z 29.03.20...	Nie		Nie	Nie
Uchw. RM Rumi NR XXIII/348/2001 z 29.03.20...	Nie		Nie	Nie
Uchw. RM Rumi NR XXXV/366/2001 z 31.05.20...	Nie		Nie	Nie
Uchw. RM Rumi NR XXXVII/390/2001 z 30.08.2...	Nie		Nie	Nie
Uchw. RM Rumi NR XXXVII/389/2001 z 30.08.2...	Nie		Nie	Nie
Uchw. RM Rumi NR XL/588/2001 z dnia 25 paź...	Nie		Nie	Nie
Uchw. RM Rumi NR LI/719/2002 z 26.09.2002 r...	Nie		Nie	Nie
Uchw. RM Rumi NR XIV/147/2003 z 25.09.2003r.	Nie		Nie	Nie
Uchw. RM Rumi NR XIV/146/2003 z 25.09.2003r.	Nie		Nie	Nie
Uchw. RM Rumi NR XIX/205/2004 z 29.01.2004r.	Nie		Nie	Nie
Uchw. RM Rumi NR XL/425/2005 z 25.08.2005r.	Nie		Nie	Nie
Uchw. RM Rumi NR XLIII/448/2005 z dnia 24 lis...	Nie		Nie	Nie
Uchw. RM Rumi NR XLIII/447/2005 z dnia 24 lis...	Nie		Nie	Nie
Uchw. RM Rumi NR XLV/465/2005 z dnia 22 gr...	Nie		Nie	Nie
Uchw. RM Rumi NR XLIX/521/2006 z dnia 27.0...	Nie		Nie	Nie
Uchw. RM Rumi NR LI/536/2006 z dnia 22.06.2...	Nie		Nie	Nie
Uchw. RM Rumi NR LV/586/2006 z dnia 26.10.2...	Nie		Nie	Nie
Uchw. RM Rumi NR XVII/119/2007 z dnia 27.09...	Nie		Nie	Nie
Plan Aktualny	Tak		Nie	Nie

