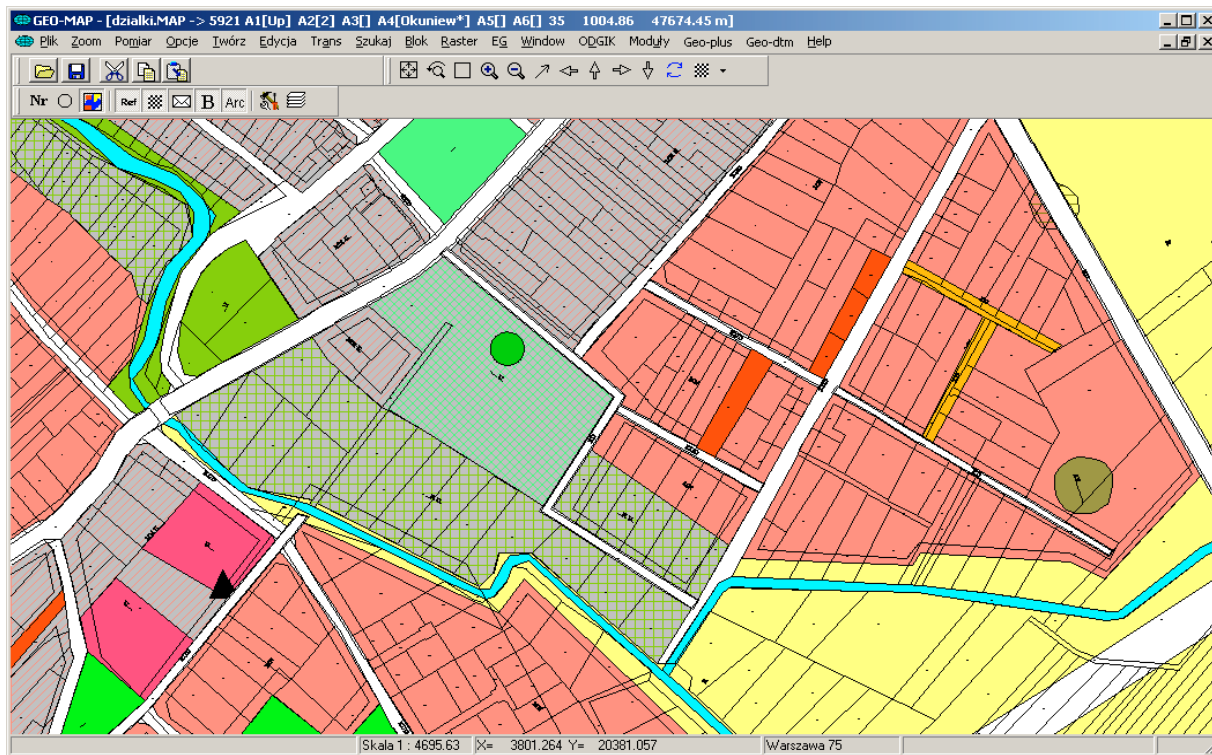


## 1. Ogólne informacje o oprogramowaniu

Geo-Plan, jest modulem systemu GEO-MAP przeznaczonym do zautomatyzowanego generowania wypisów i wyrysów z planu zagospodarowania przestrzennego. Plan zagospodarowania widoczny jest na tle danych ewidencyjnych lub całej treści mapy zasadniczej, jak pokazano to poniżej.



## 2. Generowanie wypisów

Po wskazaniu wizualnym (kursorem) lub wyszukaniu działki przy pomocy oferowanych funkcji przechodzimy do generowania wypisu, uaktywniając funkcję jak poniżej.

Moduły Geo-plus Geo-dtm Help

Plan zagospodarowania Informacje z planu  
Wypis dla działki

**Wypis z planu zagospodarowania przestrzennego**

Działka nr 185/5

Wnioskodawca

Pan  Pani Wpisz właściciela

Imię: Jan Nazwisko: Kowalski

Ulica: Ładna 4

Miejscowość: Długa Kościelna Kod: 01-131

OK Edycja parametrów >>

Pojawi się okno, w którym należy wpisać dane wnioskodawcy. Jeśli wypis wydawany jest właścicielowi działki, możemy wykorzystać funkcję **Wpisz właściciela**, która pobiera jego dane z podłączonej ewidencji gruntów (**Iseg2000**, **Egb2000**, **EgbV**). W wyniku działań zostanie utworzony wypis w formie dokumentu tekstowego, który jest otwierany w domyślnym edytorze tekstu.

Times New Roman 11

**URZĄD MIEJSKI W HALINOWIE**  
05-074 Halinów, ul. Spółdzielcza 1  
Tel (022) 783-60-20, 783-60-80, fax (022) 783-61-07  
www.halinow.pl e-mail: halinow@halinow.pl

Halinów, dnia 2006-12-06

ZPP-7411-32/06

**Pan**  
Jan Kowalski  
ul. Cicha 23/1  
00-622 Warszawa

**WYPIS**  
Z miejscowego planu zagospodarowania przestrzennego  
Gminy Halinów

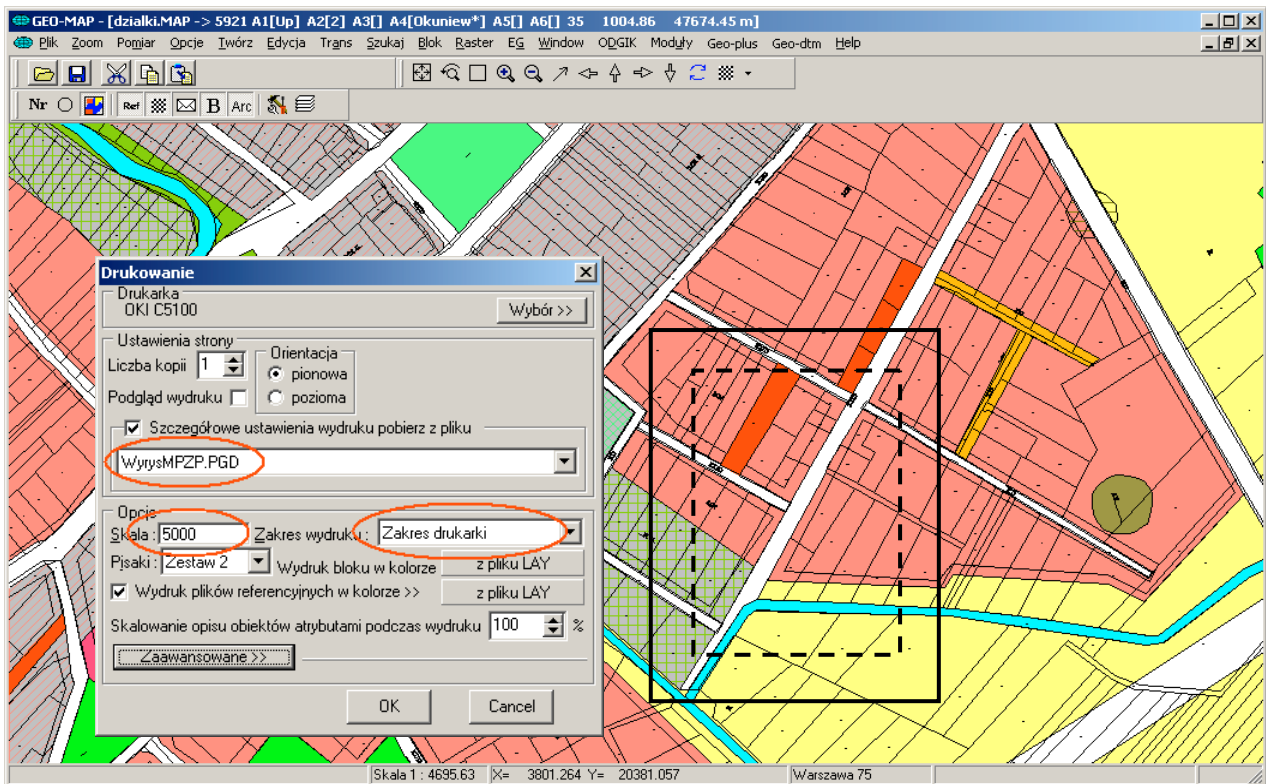
Na podstawie:

- art. 30 ust. 1 i 2 ustawy z dnia 27 marca 2003 r. o planowaniu i zagospodarowaniu przestrzennym (Dz. U. Nr 80 z 2003 r., poz. 717)
- Uchwały Rady Miejskiej w Halinowie Nr XXXIII/195/02 z dnia 24 czerwca 2002 r. w sprawie uchwalenia miejscowego planu zagospodarowania przestrzennego obszaru administracyjnego DŁUGA KOŚCIELNA w Gminie Halinów (Dz. Urz. Woj. Mazowieckiego z dnia 23 sierpnia 2002 nr 224 poz. 5664)
- Uchwały Rady Miejskiej w Halinowie Nr XVIII/197/04 z dnia 16 kwietnia 2004 r. w sprawie sprostowania błędów w Uchwale Nr XXXIII/195/02 Rady Miejskiej w Halinowie z dnia 24 czerwca 2002 roku w sprawie uchwalenia miejscowego planu zagospodarowania przestrzennego obszaru administracyjnego Długa Kościelna w gminie Halinów (Dz. Urz. Woj. Mazowieckiego z dnia 16 czerwca 2004 nr 145 poz. 3659)
- Uchwały Rady Miejskiej w Halinowie Nr XVIII/199/04 z dnia 16 kwietnia 2004 r. w sprawie sprostowania błędów w Uchwale Nr XXXIII/195/02 Rady Miejskiej w Halinowie z dnia 24 czerwca 2002 roku w sprawie uchwalenia miejscowego planu zagospodarowania przestrzennego obszaru administracyjnego Długa Kościelna w gminie Halinów (Dz. Urz. Woj. Mazowieckiego z dnia 16 czerwca 2004 nr 145 poz. 3661)

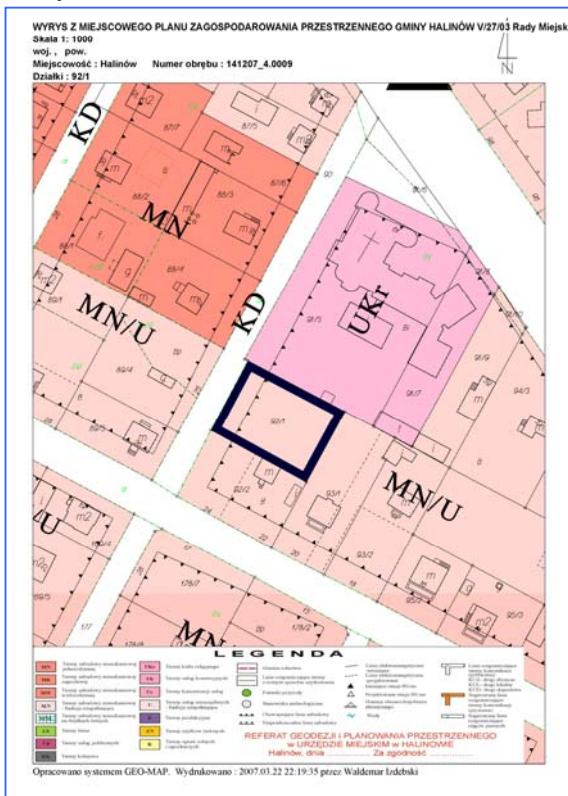
Plan zagospodarowania przestrzennego zatwierdza się w formie uchwały, która stanowi tekst planu oraz rysunku sporządzonego na mapie w skali 1:5000, który jest integralną częścią planu.

### 3. Generowanie wyrysów

W celu wygenerowania wyrysów dla zaznaczonej działki, wchodzimy do funkcji wydruku wybierając z menu głównego pozycję **Plik/Drukuj**. W pojawiającym się formularzu ustawiamy parametry wydruku. Po wciśnięciu przycisku **OK**, pojawi się jeszcze zapytanie o dodatkowe uwagi do generowanego wyrysów. Następnie przechodzimy do ekranu z wyświetloną mapą widząc jednocześnie obraz kartki papieru, który ustawiamy nad właściwym fragmentem mapy.



W trakcie ustawiania możemy dokonywać czynności związanych z manipulowaniem wielkością obrazu oraz ewentualnie dokonywać skrócenia obrazu kartki.



W wyniku przeprowadzonych czynności uzyskujemy wyrys z planu zagospodarowania (przykład obok) z wypisanymi parametrami działki, której dotyczy oraz niezbędną legendą.

### 4. Informacje techniczne

Dane geometryczne planu zagospodarowania przechowywane są w postaci wektorowej w systemie GEO-MAP. W przypadku posiadania danych w postaci rastrowej konieczna jest ich wektoryzacja.

Tekst uchwały planu zagospodarowania przechowywany jest w relacyjnej bazie danych **InterBase**, **FireBird** z odpowiednim podziałem dotyczącym wydzielonych w niej obszarów funkcjonalnych. Baza przechowuje również wszelkie informacje związane z wydanymi wypisami, co później może być wykorzystywane do wykonywania zestawień statystycznych.

Raport z wydanych wypisów MPZP

Imię	Nazwisko	Numer wypisu	Data wydania	Przeznaczenie:
Eugeniusz	Szmilt	32	2006-11-13	R, MN/MR
Grażyna	Halina Gorzeń	34	2006-11-16	MN/U
Małgorzata	Rudnicka	36	2006-11-16	R, LS, KUD
Stanisław	Dróżdz	37	2006-11-17	MR/MN, KUJ

W trakcie korzystania z funkcji związanych z planem zagospodarowania użytkownik może wykorzystywać dane zapisane w systemie ewidencji gruntów o ile posiada odpowiednie uprawnienia.

Dane geometryczne planu mogą być również publikowane w internecie z wykorzystaniem oprogramowania **iGeoMap**.

