



Sp. z o.o.
02-954 Warszawa, ul. Kubickiego 9 lok. 5
tel./fax 22847-35-80, 22843-41-68, 22853-31-15

Warszawa, dn. 8.09.2014 r.

Sz. P.

Kazimierz Bujakowski
Główny Geodeta Kraju
ul. Wspólna 2
00-926 Warszawa

Szanowny Panie Prezesie









W imieniu uczestników konferencji pt. "Nowoczesne technologie w prowadzeniu PODGiK", która odbyła się w Jachrance w dniach 8-9 września 2014r., a której głównym celem było poszerzenie wiedzy o nowoczesnych technologiach prowadzenia zasobu geodezyjno-kartograficznego i jego udostępniania w Internecie, przedstawiamy Panu wnioski jej uczestników odnoszące się przede wszystkim do aktualnego stanu prawnego, który w opinii uczestników przynosi znaczne utrudnienia w prowadzeniu zasobu. W związku z tym uczestnicy konferencji sugerują:

1. Usunięcie z zapisów prawa wymogu wydawania dokumentów licencji dla udostępnianych materiałów. Najlepiej dla wszystkich, a przynajmniej dla tych służących realizacji prac geodezyjnych. Funkcjonowanie tych zapisów zwiększa biurokrację, podnosi koszt funkcjonowania PODGiK i jest niezrozumiałe dla naszych klientów.
2. Wprowadzenie dla zgłaszanej pracy prostej opłaty ryczałtowej. Jeśli zasób prowadzony jest numerycznie i udostępniany w Internecie to w ramach tej opłaty geodeta powinien mieć dostęp do wszystkich materiałów zasobu pozwalających mu na profesjonalne wykonanie pracy geodezyjnej. W przypadku zasobu tradycyjnego geodeta powinien ponosić jedynie koszty sporządzenia kopii udostępnianych materiałów. Dzięki prostej opłacie ryczałtowej obejmującej wszystkie niezbędne materiały, zapisy prawa będą jasne i nie będzie potrzeby ich interpretowania, a jakość prac nie będzie obniżana z powodów ekonomicznych.

Liczymy, że nasze uwagi spotkają się z Pana życzliwym przyjęciem i zostaną w przyszłości wzięte pod uwagę w procesie stanowienia prawa.

Z poważaniem uczestnicy konferencji

LP	Imię i nazwisko	Instytucja	Podpis
1	Tadeusz Jastrzębski	Podzupki Białystok	[Podpis]
2	Mariusz Dziubkowski	" "	[Podpis]
3	Kazimierz Komar	STAROSTWO POWIATOWE SOCHACKI	[Podpis]
4	Szymon Fatale	STAROSTWO POWIATOWE W GWAŁDZIE	[Podpis]
5	Włodzisław Izdebski	Geo-system Sp. z o.o.	[Podpis]
6	Ewa Winiarska	Starostwo Powiatowe Piaseczno	[Podpis]
7	Szymon Władysław	Starostwo Powiatowe w Gwałdzie	[Podpis]
8	Jolanta Komar	Starostwo Powiatowe Piaseczno	[Podpis]
9	Nowak Grzegorz	Starostwo Powiatowe w Mińsku Maz.	[Podpis]
10	Piotr Głębicki	Starostwo Powiatowe w Ułotomiu	[Podpis]
11	Anna Jagiello-Hojak	Starostwo Powiatu Warszawskiego Zach.	[Podpis]
12	Dariusz Szajkowski	Urząd Miasta Chełm	[Podpis]
13	Szymon Kubiś	Urząd Miasta Chełm	[Podpis]
14	Tomasz Sobota	Starostwo Powiatowe w Juchnowie	[Podpis]
15	Stanisław Kozłowski	SP Pukielce	[Podpis]
16	Jan Kossowski	Starostwo Powiatowe Chełm	[Podpis]
17	Marek Stawin	Podzupki Poznań	[Podpis]
18	Dariusz Borowski	DND (niekomar)	[Podpis]
19	Karol Czerwinski	UM Siedlce	[Podpis]
20	Rafał Włodzisławski	Starostwo Powiatowe w Mińsku Maz.	[Podpis]

21	Zbigniew MATYJAS	GEO-SYSTEM SP. z o.o.	
22	Andrzej Wójcicki	Starostwo Powiatowe w Zyrardowie	
23	Anna Andrzejczak	Starostwo Powiatu Lubuskiego Zielona Góra	
24	Elżbieta Kuczyńska	Starostwo Powiatowe w Legnicy	
25	Rafał Pępa	Starostwo Powiatowe w Opatowie	
26	Jacek Kuczyński	Urząd Miejski Katowice	
27	Wojciech Szymon	Starostwo Powiatowe w Gostyniu	
28	Jakub Stodółka	Geo-system sp. z o.o.	
29			
30			
31			
32			
33			
34			
35			
36			
37			
38			
39			
40			